

katastrální území
číslo pozemku,název ulice
stávající povrch
vzdálenosti objektů

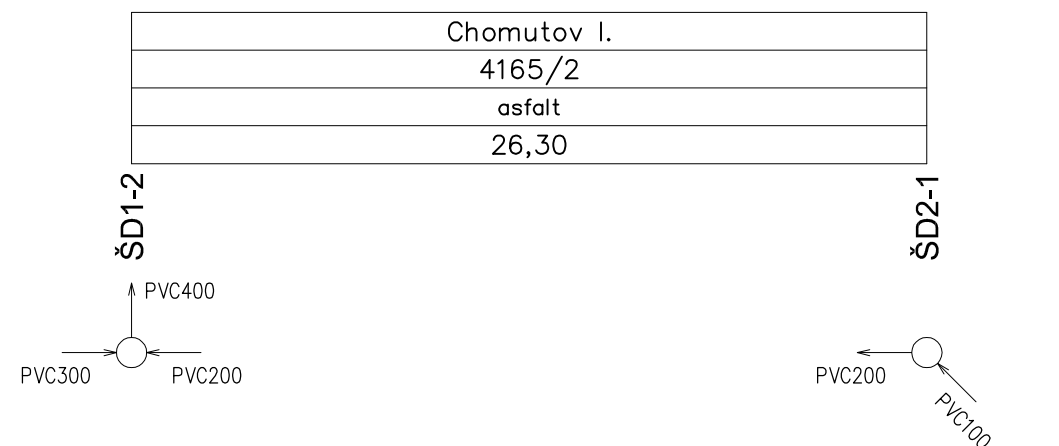
Větev "D2"

1 : 250 / 1 : 100

Legenda

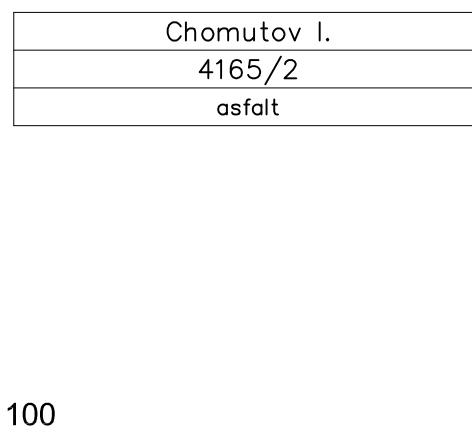
_____ stávající terén

_____ kanalizační potrubí



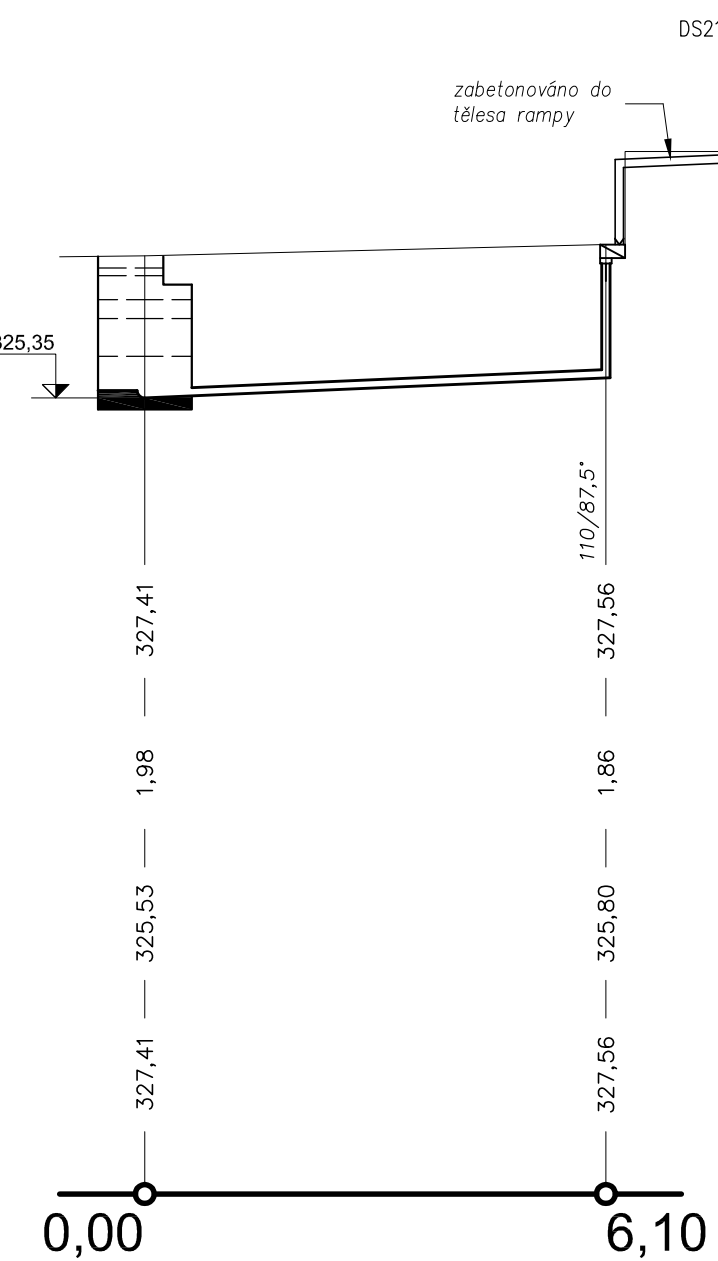
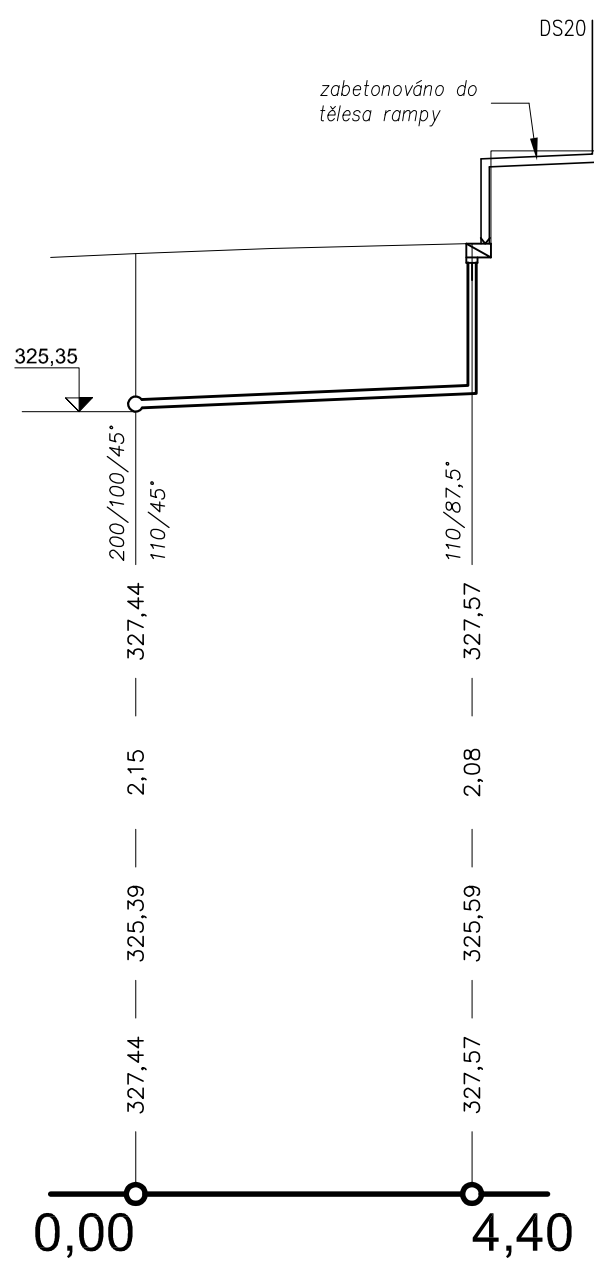
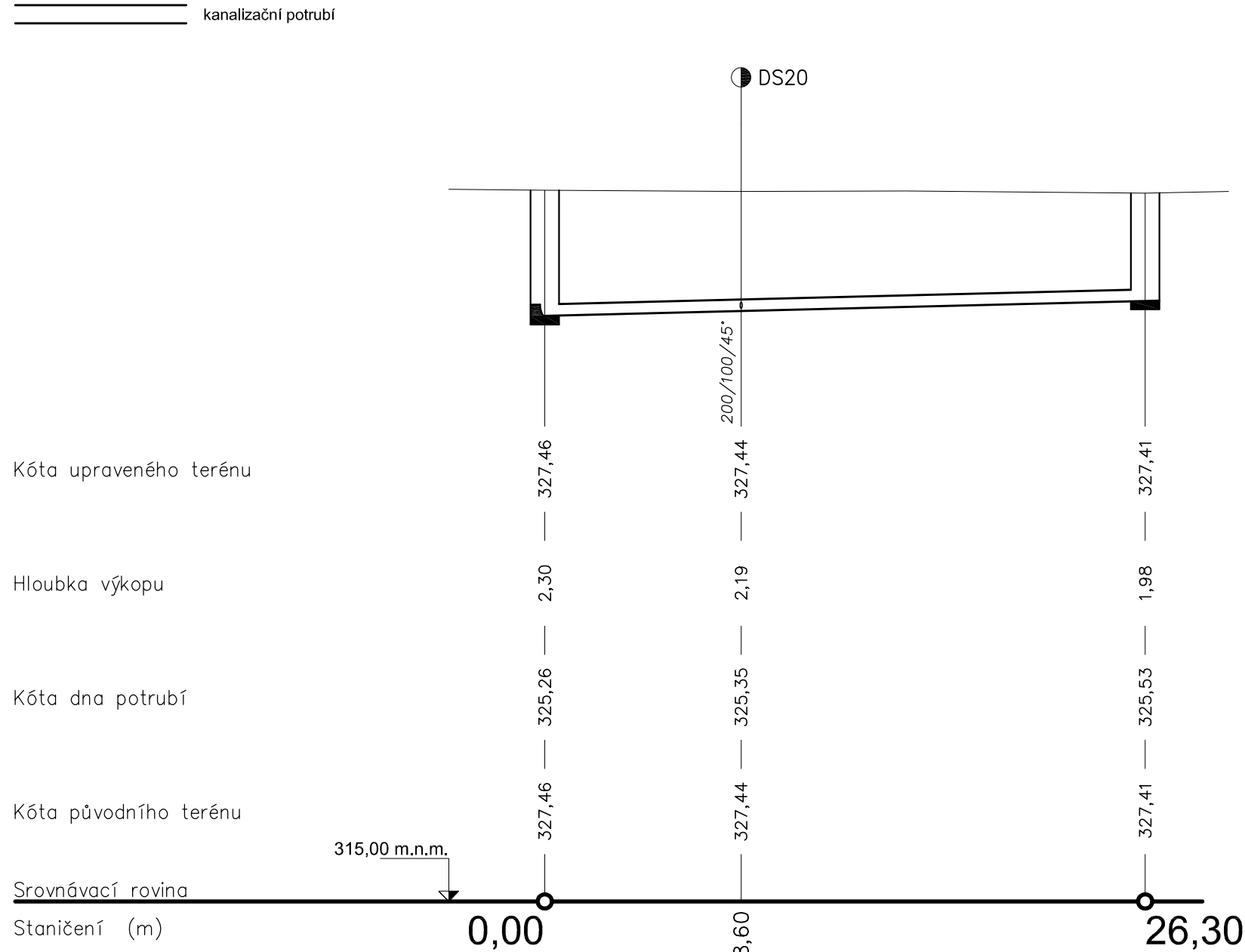
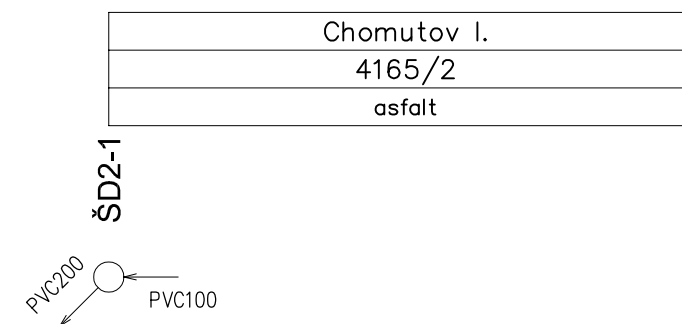
DS20

1 : 100 / 1 : 100



DS21

1 : 100 / 1 : 100



materiál, profil potrubí	délka potrubí (m)	PVC KG SN8	200x5,9	26,30 m
sklon potrubí (‰)	délka potrubí (m)	10,0		26,30
kapacita potrubí (l/sec)	rychlost proudění (m/sec)	41,4		1,45

PVC KG SN4	
110x3,2	6,20 m
43,5	4,40
18,1	2,13

PVC KG SN4 110x3,2	7,90 m
43,5	6,10
18,1	2,13

Poznámka:

Hloubka výkopu je stanovena ke stávajícímu terénu. V místě osazení revizních šachet bude hloubka výkopu navýšena o + 0,15 m. Při hloubce výkopu nad 1,3 m včetně bude prováděno jeho pažení!!!

Veškeré stávající inženýrské sítě byly zakresleny dle dostupných podkladů od jednotlivých správců, před započítím výkopových prací je nutno provést jejich vytyčení přímo v terénu, popř. ověřit hloubku uložení ručně kopanými sondami!!!



<i>vypracoval</i>	<i>kreslil</i>	<i>odpovědný projektant</i>	<i>SINGS projekční ateliér s.r.o.</i>	
LIPMANN Milan	HP 1050 C	Ing.STRAKA Jan	Škroupova ul. 1059/22	
<i>kraj</i>	<i>obec</i>	<i>investor</i>	430 01 Chomutov	
ÚSTECKÝ	CHOMUTOV	STATUTÁRNÍ MĚSTO CHOMUTOV	tel. : 474 626 074	
			e-mail : sings@sings.cz	
<i>akce</i>			<i>datum</i>	<i>stupeň</i>
Odvodnění areálu TS města Chomutova - lokalita U Větrného mlýna			01/2020	ÚR + SP
			<i>formát</i>	<i>číslo výkresu</i>
p.p.č. 4165/2, k.ú. Chomutov I.			3 x A4	D.2.1.4.
<i>výkres</i>			<i>měřítko</i>	
Větev "D2" + "DS20 - DS21" - podélné profily			1 : 250 / 1 : 100 1 : 100 / 1 : 100	